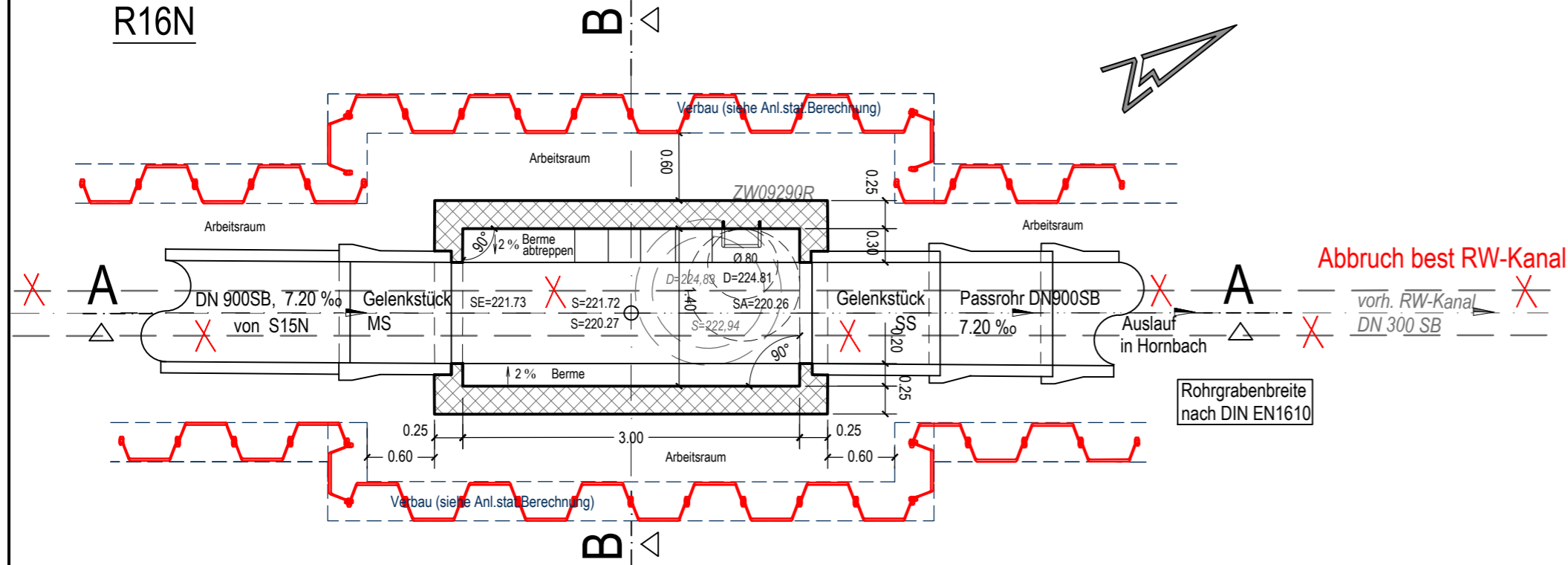



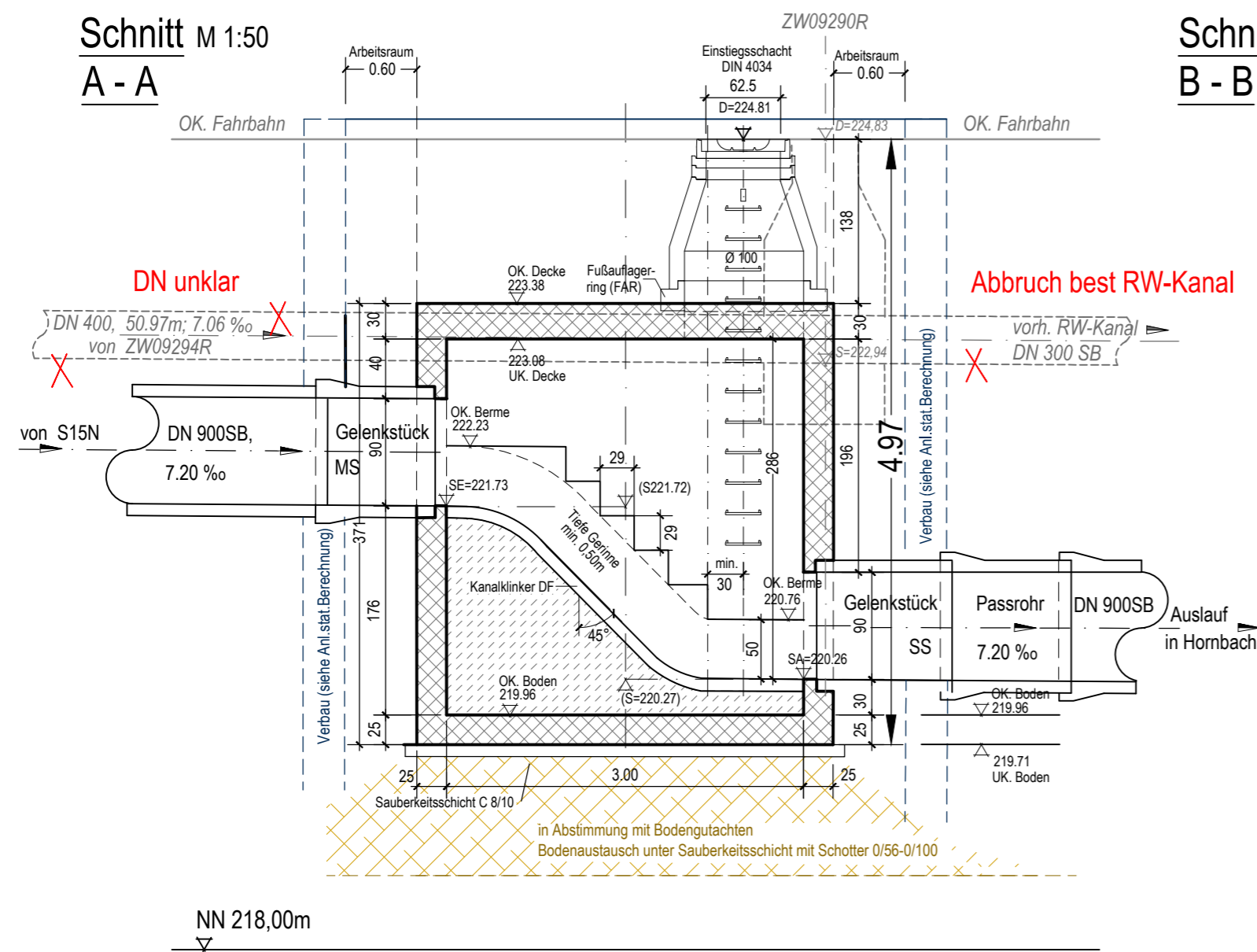
Grundriss M 1:50
R16N



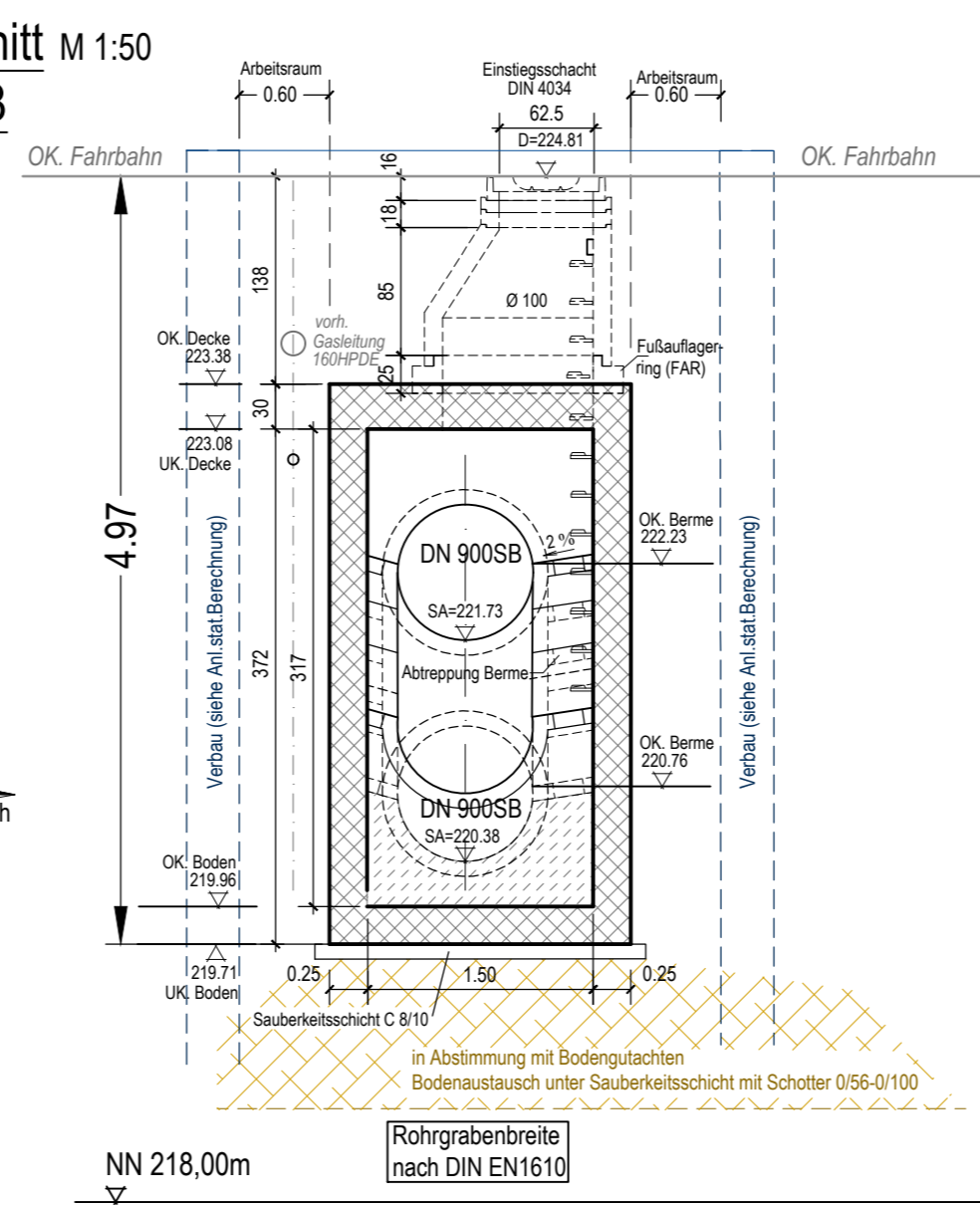
Schema Abtreppung



Schnitt M 1:50
A - A



Schnitt M 1:50
B - B



Genehmigungsplanung

Index	Gegenstand	Datum	Bearbeitet	Gezeichnet	Geprüft
		Auftraggeber: Umwelt- und Servicebetrieb Zweibrücken Anstalt des öffentlichen Rechts - www.ubzw.de Oselbachstr.60 - 66482 Zweibrücken Telefon:(0 63 32) 92 12-0 - Fax:(0 63 32) 92 12-150 			
Bauvorhaben: Fremdwasserentflechtung Sturzenhofstraße Stadt Zweibrücken - OT. Bubenhausen		Planinhalt: Bauwerkszeichnung Schacht R16N			
Auftr. Nr.:	741/22	Maßstab:	1:50		
Datum:		Zeichen:	1:50		
aufgen.:		Anlage:	6		
bearbeitet:	Nov. 2024	Schwarz	Blatt:	6.2	
gezeichnet:	Nov. 2024	Huwig			
geprüft:	Nov. 2024	Schwarz			
CAD	Cad - Projekt.Nr.:	Blattgröße:	1,55x0,45 - 0,55m²		Koordinatensystem: Vermessung Gaus-Krüger (GPS 197)
		Bestandsdaten: Vermessung Stand: Aug.2023; Kanalkataster Stand: Juli 2021 Schachtaufmaß Stand: 2018; Versorgungstg. Stand: Aug.2023			

K:\daten\extern\kabr\2023\14\vol_gp-2024\04\14-22_gp_04-00-02_Bauwerkszeichnung_Schnitt_R16N_2024.1118.dwg