

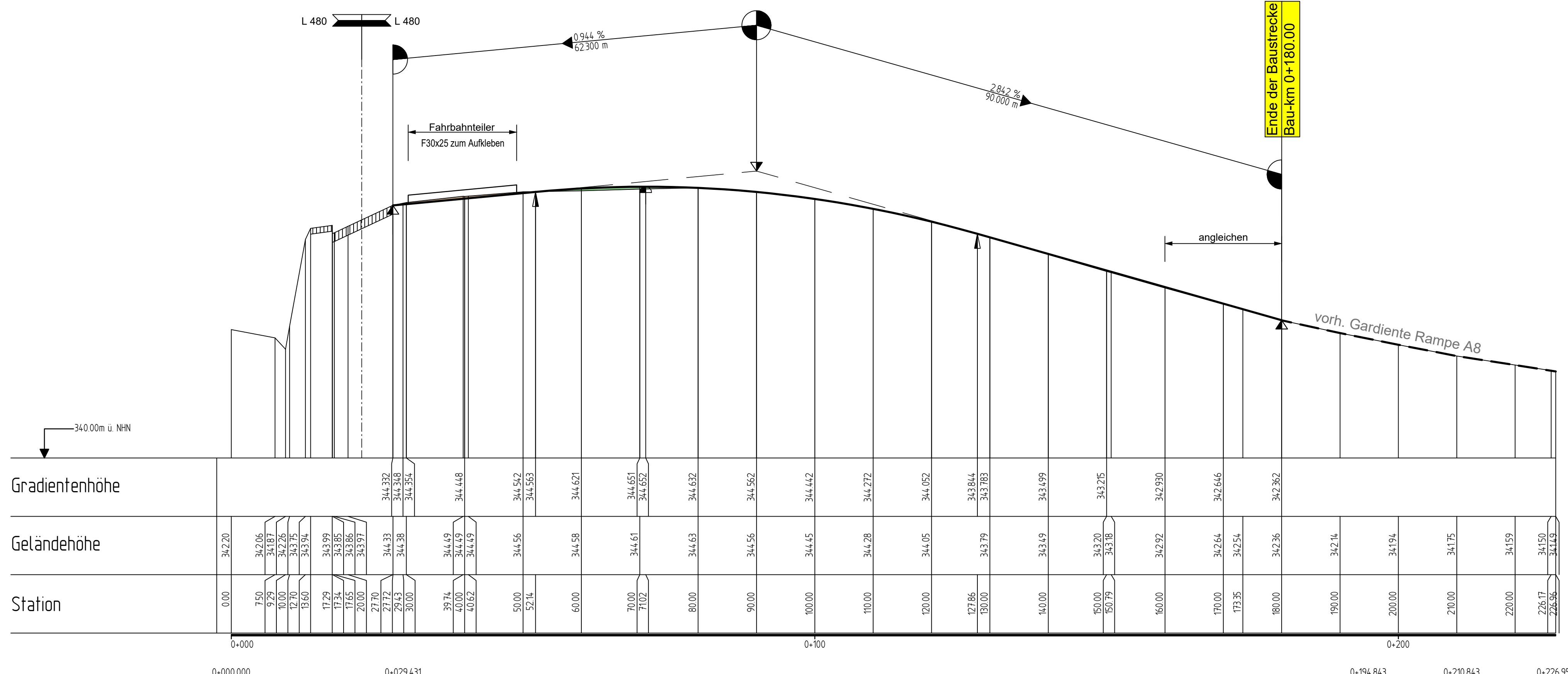
Höhenplan Rampe A 8 - Achse 501

Maßstab = 1:500/50

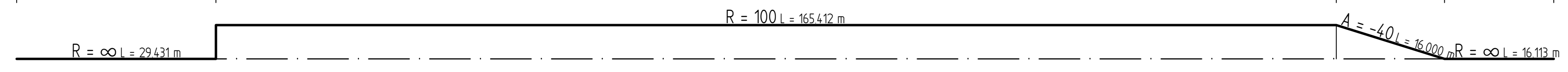
H = 2000.000 m
 T = 37.860 m
 f = 0.358 m
 km 0+090.000
 h TS = 344.920 m

km 0+027.700
 h TS = 344.332 m


km 0+180.000
 h TS = 342.362 m



Krümmung
 Maßstab 100/R (cm)
 Rechtskurve
 Linkskurve



Querneigung
 Maßstab 1:10
 Rand links -1 Abstand 3.500
 Rand rechts 1 Abstand 3.500
 Bezugsbreite b = 2 x 3.50m



GENEHMIGUNGSENTWURF

Entwurfsbearbeitung:	2023.028	Tag	Name
SCHÖNHOFEN Ingenieure Hirtelsbrunnenting 5 67657 Kaiserslautern Tel.: 0631 / 34 12 40 Telefax: 0631 / 4 37 45	aufgenommen		
	bearbeitet	Juni 2025	Berg A.
	gezeichnet	Juni 2025	Dahmen
	geprüft	Juni 2025	Berg A.

Zweckverband Entwicklungsgebiet Flugplatz Zweibrücken -ZEF-	Reg.-Nr.
Maßnahme : A 8 / L 480 Umbau der Knotenpunkte im Bereich der Anschlussstelle Contwig	Anlage 6 Blatt Nr. H 1 Bau-km
Ersatz für Ersetzt durch	

Knotenpunkt Nord - Rampe A 8
 Höhenplan Achse 450
 M.=1: 500/50

bearb.	gez.	Nr.	Art der Änderung	Name, Datum

Zweibrücken, den: